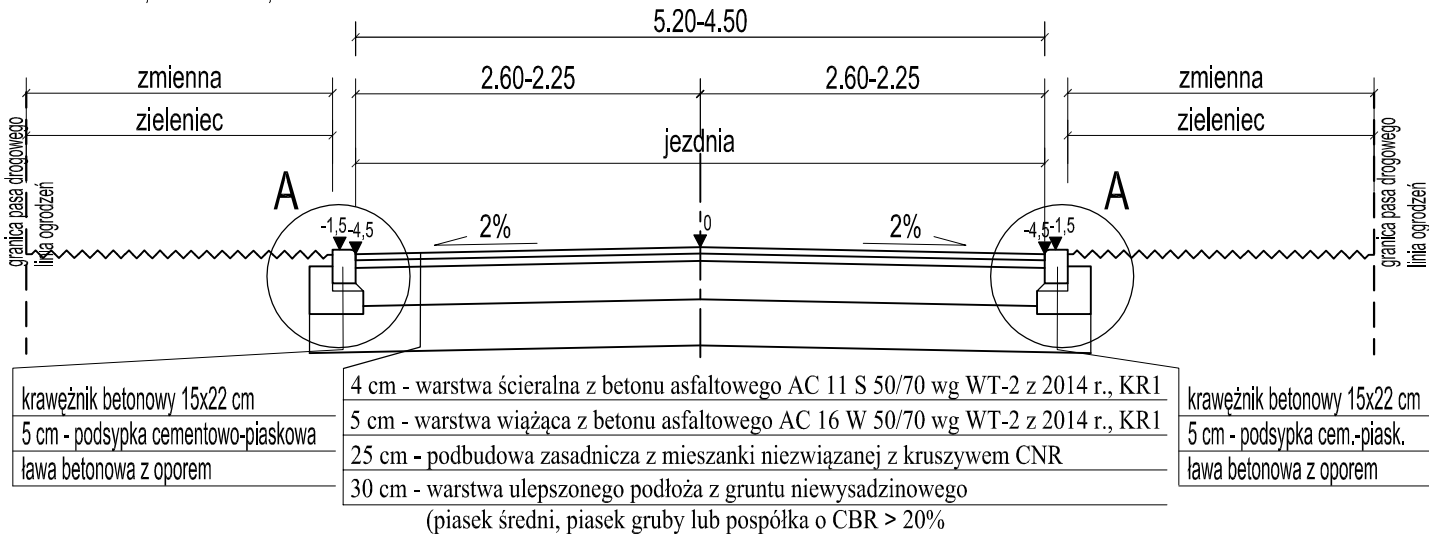


Przebudowa ul. Okopy i ul. Stary Dwór w m. Krynki

Przekroje normalne skala 1:50/1:25

PRZĘKRÓJ NORMALNY - NR 1 - skala 1:50 - ul. Okopy, odc. 2

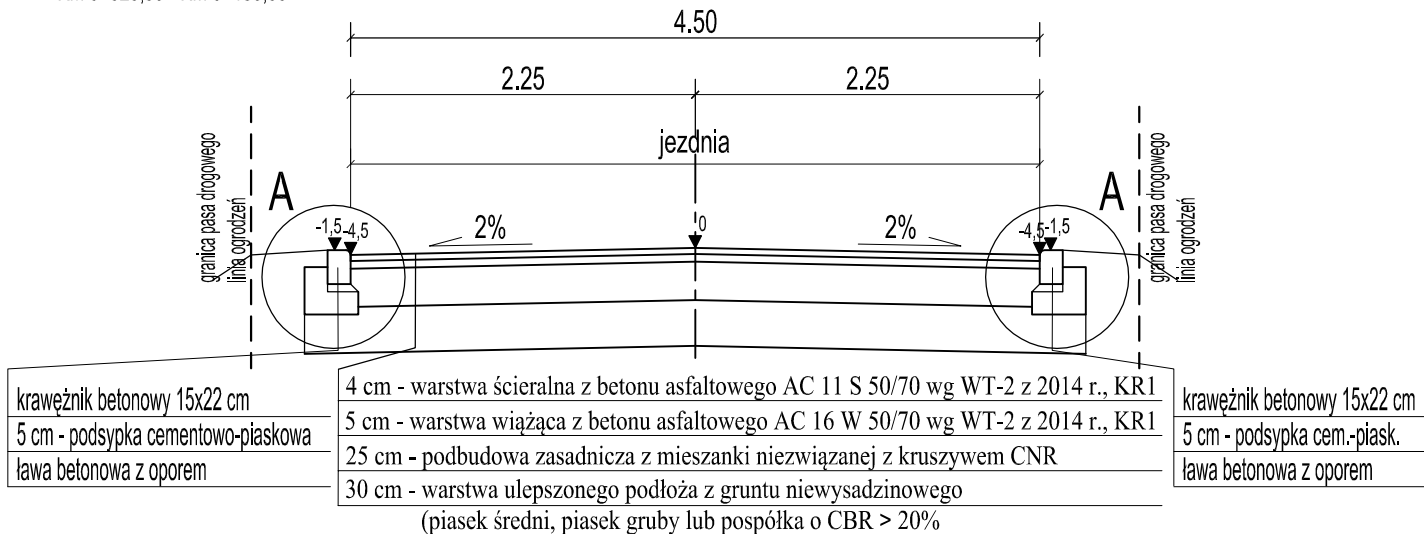
KM 0+000,00 - KM 0+020,99*



* w obrębie skrzyżowania zgodnie z planem sytuacyjnym

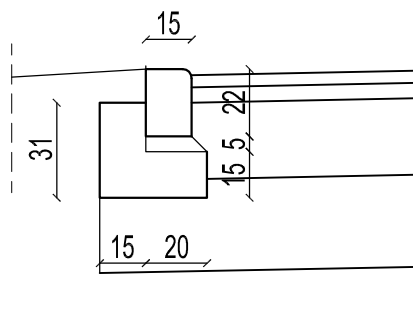
PRZĘKRÓJ NORMALNY - NR 2 - skala 1:50 - ul. Okopy, odc. 2

KM 0+020,99 - KM 0+155,00



* w obrębie skrzyżowania zgodnie z planem sytuacyjnym

SZCZEGÓŁ A skala 1:25



Dokumentacja techniczna

Obiekt:

Przebudowa ul. Okopy i ul. Stary Dwór w m. Krynki

Adres:

ul. Okopy, odc. 2 m.
Krynki

Data:

25.04.2022

Skala:

1:50/1:25

**Nazwa
rysunku:**

Przekroje normalne

**Nr
arkusza:**

1/1

**Nr
rysunku:**

8

Sporządził:

Imię i nazwisko

Podpis:

mgr inż. Krzysztof Kujawski